
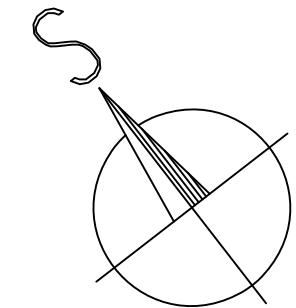


KATASTRÁLNÍ SITUAČNÍ VÝKRES 1:200





LEGENDA ČAR A ŠRAF:

- STÁVAJÍCÍ STAV
- NOVÝ STAV
- HRANICE PARCEL KATASTRU NEMOVITOSTÍ
- ČÍSLO PARCELY KATASTRU NEMOVITOSTÍ
- OBVOD STAVENIŠTĚ
- ODLÁŽDĚNÍ LOMOVÝM KAMENEM DO BETONU
- KAMENNÁ ROVNANINA S VYKLÍNOVÁNÍM



C

Výškový systém: BpV  
Souřadnicový systém: S-JTSK

Vedoucí projektant	Ing. František Pokorný		 <b>Mostní projekce s.r.o.</b> Jana Babáka 2733/11,612 00 Brno www.mostniprojekce.cz info@mostniprojekce.cz +420 776 583 906	
Zodpovědný projektant	Ing. František Pokorný			
Vypracoval	Bc. Václav Ondřej			
Technická kontrola	Ing. František Pokorný			
Kraj: Kraj Vysočina	Investor: Kraj Vysočina, KSÚSV, p. o.		Datum	04/2022
III/35433 Olší nad Oslavou most ev.č.35433-2			Formát	4A4
			Účel	PDPS
			Měřítko	1:200
			Číslo zakázky	202105
Katastrální situační výkres			Číslo paré	Číslo výkresu C2